
















Схема листов

Условные обозначения:	
Границы:	
	- граница проектируемой территории
	- граница земельных участков, под временное занятие полосы отвода кабельной линии
	- граница земельных участков зарегистрированных в государственном кадастре недвижимости
	- граница кадастрового квартала
	- граница изменяемых земельных участков
Существующие территории:	
	- территория земельных участков зарегистрированных в государственном кадастре недвижимости
Проектируемые объекты:	
	- ось проектируемой воздушной линии электропередач
	- опора линии электропередач
	- опора линии электропередач
Проектируемые территории:	
	- территория земельных участков под временное занятие полосы отвода воздушной линии электропередач, в отношении которых осуществлен государственный кадастровый учет
	- территория земельных участков, под временное занятие полосы отвода воздушной линии электропередач, из земель государственная собственность на которые не разграничена
	- территория образуемых земельных участков
	- узловые точки земельных участков
	- кадастровый номер земельного участка
	- номер кадастрового квартала

Характеристика земельных участков под временное занятие полосой отвода воздушной линии электропередач из земельных участков в отношении которых не осуществлен государственный кадастровый учет

Характеристика земельных участков под временное занятие полосой отвода воздушной линии электропередач из земельных участков в отношении которых осуществлен государственный кадастровый учет

№ п/п	Кадастровый номер участка	Площадь, м²	Вид права	Категория земель
13	13-15-0112001	2 022	Собственность не разграничена	Земли сельскохозяйственного назначения
14	13-15-0112001	955	Собственность не разграничена	Земли сельскохозяйственного назначения
15	13-15-0112001	3 361	Собственность не разграничена	Земли сельскохозяйственного назначения
16	13-15-0112001	62	Собственность не разграничена	Земли сельскохозяйственного назначения

№ п/п	Кадастровый номер участка	Вид права	Практикопайатель	Местоположение (адрес) участка	Площадь участка, м²	Категория земель	Вид разрешенного использования	Площадь временного занятия, м²
19	13-15-0112001-13 Выход в единое земельное образование 13-15-0112001-14-8	Собственность	Открытое акционерное общество "Аэрофиниш Пензенский"	Республика Мордовия, Лямбровский район, СПК "Пензенский"	1300430	Земли сельскохозяйственного назначения	Для сельскохозяйственного производства	17 472
20	13-15-0112001-14 Выход в единое земельное образование 13-15-0112001-14-8	Собственность	Открытое акционерное общество "Аэрофиниш Пензенский"	Республика Мордовия, Лямбровский район, СПК "Пензенский"	1579859	Земли сельскохозяйственного назначения	Для сельскохозяйственного производства	189
21	13-15-0112001-13 Выход в единое земельное образование 13-15-0112001-14-8	Собственность	Открытое акционерное общество "Аэрофиниш Пензенский"	Республика Мордовия, Лямбровский район, СПК "Пензенский"	1300430	Земли сельскохозяйственного назначения	Для сельскохозяйственного производства	1 694
22	13-15-0112001-1772 Граница участка неопределенная. Количество контуров - 3	Собственность	Ришай Леопольдович Муромов	Республика Мордовия, Лямбровский район, Пензенское сельское поселение	75354	Земли сельскохозяйственного назначения	Для сельскохозяйственного производства	1 141
23	13-15-0112001-132	Собственность	Домик Хайдарович Казимов	Ориентир: перекресток д/в подъезд к с/д. Саранск от ул. Н-5 "Знак" "и д/в Саранск-Земляники Пензенской области". Участок находится примерно в 1/4 м от ориентира по направлению на юго-восток. Почтовый адрес ориентира: Республика Мордовия, Лямбровский район, СПК "Пензенский"	14210	Земли сельскохозяйственного назначения	Для сельскохозяйственного производства	237
24	13-15-0112001-147 Граница участка неопределенная. Количество контуров - 3	Собственность	Открытое акционерное общество "Аэрофиниш Пензенский"	Республика Мордовия, Лямбровский район, СПК "Пригородный"	5178470	Земли сельскохозяйственного назначения	Для сельскохозяйственного производства	98 650

Характеристика образуемых земельных участков для размещения опор воздушной линии электропередач		
Условный номер образуемого земельного участка	Кадастровый номер участка	Площадь образуемого земельного участка, м²
3911-282	13-15-0112001	156,8
3921-5	13-15-0112005	6,6
3931-142	13-15-0112001	72,8
3941-90	13-15-0308001	34,8
3951-178	13-15-0308004	95,8
3961-8	13-15-0308005	4,4

13/ПО-2015-ПП					ГП	
Изм.	Кол.уч.	Лист	№ док.	Подпись	Дата	Документация по планировке территории (проект планировки территории, проект межевания территории), предназначенной для размещения линейного объекта «Сеть электропередач с сетью Пензенского сельского поселения Лямбковского муниципального района Республики Мордовия»
ГАП	Ланкина Ю.А.	лист				Проект межевания территории
Н. контр.	Ланкина Ю.А.	РП	ПМ-1-20		80	
Инженер	Астахов М.А.	000 "Региональный научно-исследовательский информационный центр"				Чертеж межевания территории М 1:1 000
Инженер	Кисляков П.А.					